



Amtsblatt für die Stadt Wolmirstedt

3. Jahrgang

21.08.2016

Nr. 18/2

Gemarkung Hillersleben, Flur 6

22/2, 22/3, 23/1, 26, 27/1, 27/2, 27/3, 27/4, 28, 29, 50/1, 50/2, 50/3, 50/4, 51/1, 52, 53

Flächengröße der beteiligten Flurstücke der Flur: 26,1408 ha
Anzahl der beteiligten Flurstücke der Flur: 17

551/215, 554/215, 555/215, 556/215, 557/215, 562/215, 567/142, 588, 589, 590, 591, 592, 593, 594, 596, 597, 598, 599, 600, 601, 602, 603, 608, 609, 610, 613, 614, 615, 616, 617, 618, 619, 620, 622, 623, 624, 625, 626, 633

Flächengröße der beteiligten Flurstücke der Flur: 128,3026 ha
Anzahl der beteiligten Flurstücke der Flur: 231

Anzahl der beteiligten Flurstücke der Flur: 205

Verfahren

Flächengröße der beteiligten Flurstücke am Verfahren: 1.076,2957 ha
Anzahl der beteiligten Flurstücke am Verfahren: 1941

Gemarkung Hillersleben, Flur 7

33/2, 33/3, 34/1, 34/2, 35/1, 35/3, 36/2, 37/1, 37/3, 37/4, 37/5, 37/6, 39/1, 39/2, 40/1, 40/2, 41/2, 41/3, 41/4, 41/6, 41/7, 41/8, 41/9, 41/11, 41/12, 41/13, 41/14, 41/15, 41/16, 41/17, 42/1, 43/1, 43/2, 45/1, 45/2, 46/1, 46/2, 46/3, 46/4, 47/1, 47/4, 47/5, 47/6, 48/1, 48/2, 49, 85/1, 85/2, 86/1, 86/3, 86/4, 89/4, 89/7, 90/1, 90/4, 90/5, 90/8, 90/10, 90/12, 90/31, 90/32, 90/33, 144/86, 155, 157, 158, 160, 163, 168, 171, 172, 175, 181, 184



Flächengröße der beteiligten Flurstücke der Flur: 97,0019 ha
Anzahl der beteiligten Flurstücke der Flur: 74

Gemarkung Vahldorf, Flur 2

4/1, 21/2, 23/1, 36/1, 191/2, 391/2, 493/78, 523/57, 524/60, 525/44, 526/44, 527/44, 536/5, 539/3, 826/35, 827/1, 830/43, 831/59, 835/58, 836/59, 837/43, 838/42, 839/1, 842/19, 1005, 1006, 1007, 1008, 1009, 1010, 1011, 1012, 1013, 1014, 1015, 1016, 1017, 1018, 1019, 1020, 1183, 1185, 1187, 1189, 1192, 1196, 1199

Flächengröße der beteiligten Flurstücke der Flur: 20,6969 ha
Anzahl der beteiligten Flurstücke der Flur: 47

Für die Richtigkeit Wanzleben, 27.6.2016

Fey 
Fey 

Gemarkung Neuenhofe, Flur 3

75/1, 75/2, 77, 78, 79, 80, 81, 82, 83/1, 83/2, 84, 85, 117/1, 119, 121, 124, 125/1, 125/2, 125/3, 125/4, 125/5, 125/7, 125/8, 125/9, 125/10, 125/11, 125/12, 125/13, 126, 127, 128/1, 129/1, 131 /1, 131/2, 133, 172/2, 437/75, 438/75, 440/75, 441/75, 442/75, 443/75, 444/75, 446/75, 475/75, 476/75, 526/132, 527/132, 528/131, 533/128, 636/75, 639/75, 640/75, 642/75, 644/75, 645/75, 646/74, 683/75, 684/75, 685/75, 719/75, 720/75, 742/129, 743/129, 744/129, 745/129, 747/128, 749/128, 843/76, 961, 1017, 1019, 1041, 1054, 1101, 1102

Flächengröße der beteiligten Flurstücke der Flur: 65,0498 ha
Anzahl der beteiligten Flurstücke der Flur: 76

Gemarkung Wedringen, Flur 1

1/1, 1/2, 1/3, 1/4, 1/5, 1/6, 1/7, 1/8, 1/9, 1/10, 1/11, 1/12, 1/13, 1/14, 1/15, 1/16, 1/17, 1/18, 2/2, 2/3, 2/4, 2/5, 2/7, 2/8, 4/1, 4/2, 4/4, 4/5, 5/1, 12/2, 12/3, 12/4, 12/5, 12/6, 12/7, 12/8, 12/9, 12/10, 15/1, 16, 17, 18/1, 18/2, 19/1, 19/2, 21, 22, 23, 24, 25, 26/1, 31/1, 32, 33, 34, 37/2, 37/3, 38, 39, 40, 41, 42, 43, 44, 45, 46, 47, 48, 49, 51, 53/1, 54/1, 56/1, 57, 58/2, 58/3, 60/1, 60/2, 63/1, 64/1, 66/1, 68, 69, 70/1, 72, 73/1, 76/1, 77/1, 80/1, 81/1, 84, 85, 86, 88/1, 89, 90, 91, 92, 94/1, 97/1, 99/1, 101/1, 102, 103, 104, 106, 107, 108, 109, 110, 111/1, 113/1, 116, 117, 120/1, 121, 122, 124, 125, 126, 128/1, 129, 130, 131/1, 135/1, 139/2, 139/3, 141/1, 144/1, 145/1, 163/1, 165, 166, 167, 168, 169, 171/1, 172, 174, 175/1, 177, 178, 181/1, 181/2, 192, 193/1, 193/2, 194, 195, 196, 207, 208, 209, 210, 211, 213/1, 215, 216, 217/2, 217/3, 217/4, 220/2, 220/3, 220/4, 220/5, 221/1, 221/2, 221/3, 221/4, 221/5, 221/6, 221/7, 223/2, 223/3, 223/4, 226/2, 226/3, 226/4, 229/2, 229/3, 229/5, 229/6, 236/2, 236/3, 236/4, 238, 240/1, 240/2, 242/2, 242/3, 242/4, 244/2, 244/3, 244/4, 248/1, 248/2, 248/3, 248/4, 250/2, 250/3, 250/4, 250/5, 255/105, 256/105, 257/105, 262/19, 265/93, 276/239, 307/93, 308/93, 320/20, 321/136, 323/170, 324/170, 329/140, 354/162, 355/162, 356/162, 358/161, 359/161, 361/179, 371/180, 372/179, 379/197, 383, 388, 390

Flächengröße der beteiligten Flurstücke der Flur: 179,5810 ha
Anzahl der beteiligten Flurstücke der Flur: 240

Gemarkung Neuenhofe, Flur 4

1, 2, 5/1, 6, 7/1, 7/2, 7/3, 7/4, 7/5, 9/1, 9/2, 9/3, 9/4, 9/5, 9/6, 9/7, 9/8, 9/9, 11/1, 12/1, 13/1, 13/2, 14, 15, 16, 17, 18, 19, 20, 22, 23, 24/1, 26/1, 26/2, 28/1, 28/2, 28/3, 30, 31/1, 31/2, 31/3, 31/4, 31/5, 31/6, 32/1, 50, 51, 52, 53/1, 53/2, 53/3, 55, 56, 59/1, 59/2, 61, 62, 63, 64/1, 64/2, 64/3, 64/4, 65, 66/1, 66/2, 66/3, 68/1, 68/2, 68/3, 70, 71, 72/1, 72/2, 74/1, 74/2, 76/1, 76/2, 76/3, 76/4, 76/5, 77/1, 77/2, 77/3, 77/4, 77/7, 77/8, 78, 79/1, 80/1, 82/2, 82/3, 82/4, 82/5, 82/6, 84/1, 85/1, 99/21, 100/21, 108/32, 111/31, 112/31, 113/31, 114/31, 126/31, 127/31, 128/31, 147/53, 148/54, 152/58, 153/53, 154/54, 155/54, 156/53, 157/58, 158/58, 159/58, 161/58, 162/60, 163/60, 164/57

Flächengröße der beteiligten Flurstücke der Flur: 151,5874 ha
Anzahl der beteiligten Flurstücke der Flur: 120

Gemarkung Wedringen, Flur 2

1, 25/1, 40/32, 56/4, 84/31, 85/31, 86/31, 87/31, 88/28, 89/27, 90/26, 91/25, 95/28, 114/30, 129/2, 130/25, 131/3, 132/2, 133/3, 134/3, 135/2, 136/3, 143/29, 151/26

Flächengröße der beteiligten Flurstücke der Flur: 10,4062 ha
Anzahl der beteiligten Flurstücke der Flur: 24

Gemarkung Neuenhofe, Flur 5

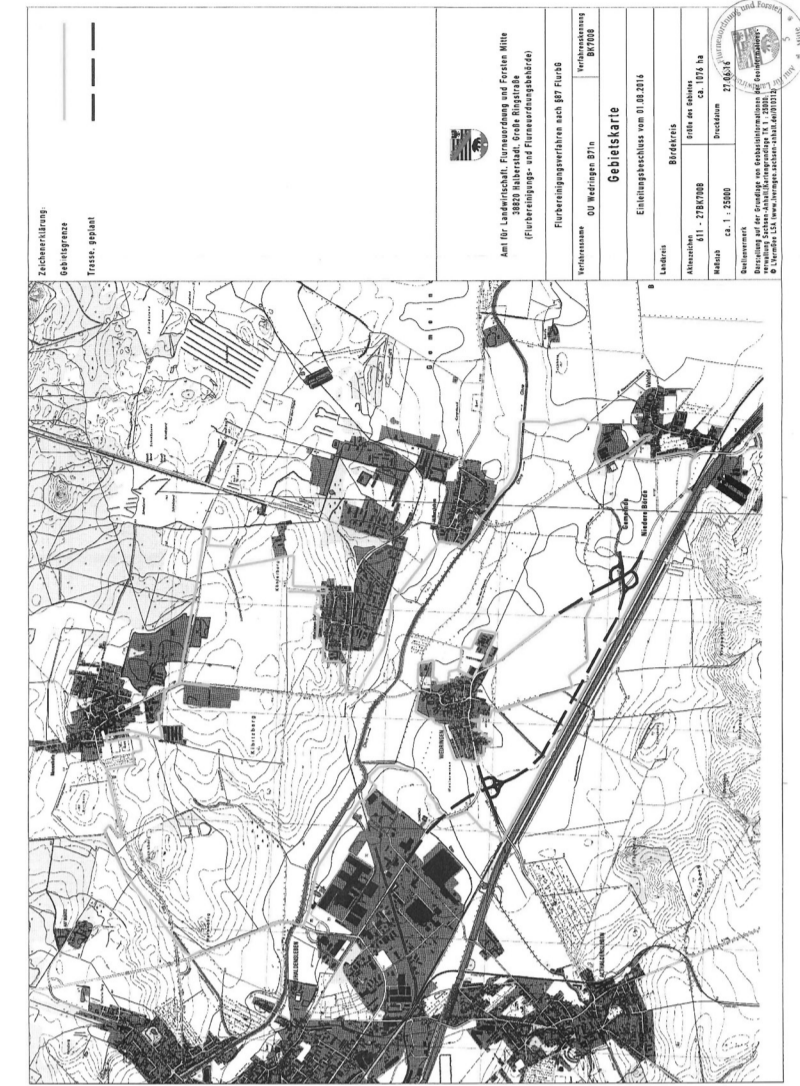
1 /1, 1/3, 1/4, 1/6, 1/7, 1/8, 1/9, 1/10, 1/11, 2/1, 2/2, 2/3, 3/1, 3/2, 3/4, 3/5, 3/6, 4/1, 4/2, 4/3, 4/4, 5/2, 5/3, 5/4, 5/5, 5/6, 5/7, 5/8, 5/9, 5/10, 5/11, 5/12, 6/1, 6/2, 6/3, 7/1, 7/2, 7/4, 7/5, 7/6, 7/7, 8/1, 8/2, 8/3, 9, 10/1, 10/2, 11/3, 11/4, 11/5, 11/6, 12/1, 12/2, 26/13, 32/2, 35/1, 35/2, 35/3, 35/4, 35/7, 35/12, 35/15, 38/4, 46/2, 53/4, 54/4, 55/4, 56, 57, 58, 59, 60, 61

Flächengröße der beteiligten Flurstücke der Flur: 34,7457 ha
Anzahl der beteiligten Flurstücke der Flur: 73

Gemarkung Wedringen, Flur 4

1/1, 1/2, 1/3, 2/1, 2/2, 2/3, 3/2, 3/3, 3/4, 3/5, 3/6, 3/7, 6/2, 6/3, 6/4, 8/2, 8/3, 8/4, 12/1, 14, 23/1, 25/1, 27, 29/1, 33, 37/1, 38/1, 43/1, 46/2, 62/10, 64/3, 66/3, 68/3, 70/3, 73/3, 76/3, 77/3, 80/3, 81/3, 84/3, 85/2, 85/4, 85/6, 88/3, 89/3, 91/2, 92, 93, 94, 95, 96/2, 98/1, 101, 106, 107, 108, 118/4, 129, 130, 132/1, 144/1, 146/1, 159, 160, 163, 166/4, 166/5, 166/7, 166/8, 166/10, 166/11, 166/12, 166/13, 166/14, 166/15, 166/16, 166/20, 167/4, 196, 198/1, 199/1, 199/2, 224/166, 227/113, 228/113, 229/111, 230/111, 231/109, 231/156, 232/109, 233/105, 234/105, 235/104, 235/172, 236/104, 237/103, 238/103, 239/102, 240/102, 241/100, 242/100, 243/99, 244/99, 245/19, 246/19, 247/19, 248/19, 249/20, 250/20, 251/15, 252/15, 253/72, 254/72, 255/72, 256/13, 256/72, 257/72, 258/72, 259/72, 260/72, 263/20, 317/164, 318/176, 322/174, 348/117, 349/117, 407/154, 423/156, 439/169, 440/169, 443/169, 444/169, 445/169, 461/177, 463/111, 465/169, 466/169, 467/169, 468/169, 474/155, 477/156, 513/170, 514/172, 516/147, 542/169, 543/169, 544/169, 545/169, 549/199, 561/156, 562/158, 593/174, 594/172, 626/193, 635/193, 690/157, 693/171, 729/199, 730/199, 759/117, 761/194, 762/115, 763/96, 764/114, 767/115, 768/122, 769/122, 770/117, 771/194, 772/122, 774/174, 798/161, 799/161, 800/162, 801/162, 807/164, 941, 942, 954, 1011, 1101, 1103, 1104, 1105, 1106, 1107, 1113, 1115, 1116, 1118, 1119, 1120, 1121, 1122, 1123, 1124, 1125, 1126, 1127, 1128, 1136, 1237, 1239, 1240, 1241

Flächengröße der beteiligten Flurstücke der Flur: 133,3610 ha



Impressum:
Herausgeber: Stadt Wolmirstedt
August-Bebel-Straße 25, 39326 Wolmirstedt
Verantwortlich für die Bekanntmachungen der Stadt Wolmirstedt:
Bürgermeister Martin Stichnoth
Verteilung: Kostenlos an alle frei zugänglichen Haushalte über den
General-Anzeiger Haldensleben/Wolmirstedt
Redaktion: Stadt Wolmirstedt

Ganzseite +
7 sp./250 mm
6515024-1